



MINISTERSTWO ROZWOJU REGIONALNEGO

Program operacyjny współpracy transgranicznej Południowy Bałtyk 2007-2013

Szczecin 16.04.2007

Art.7 Rozporządzenia ogólnego dotyczącego EFRR, EFS
oraz FS:

do celów współpracy transgranicznej kwalifikują się
obszary na poziomie NUTS 3 **usytuowane wzdłuż granic
morskich**, które dzieli odległość do 150 km
(z uwzględnieniem możliwych dostosowań)

Polska - podregiony szczeciński, koszaliński, słupski, gdański, Gdańsk-Gdynia-Sopot

obszar przylegający – podregion elbląski

Szwecja - regiony: Kalmar, Blekinge, Skane

obszar przylegający – region Kronoberg

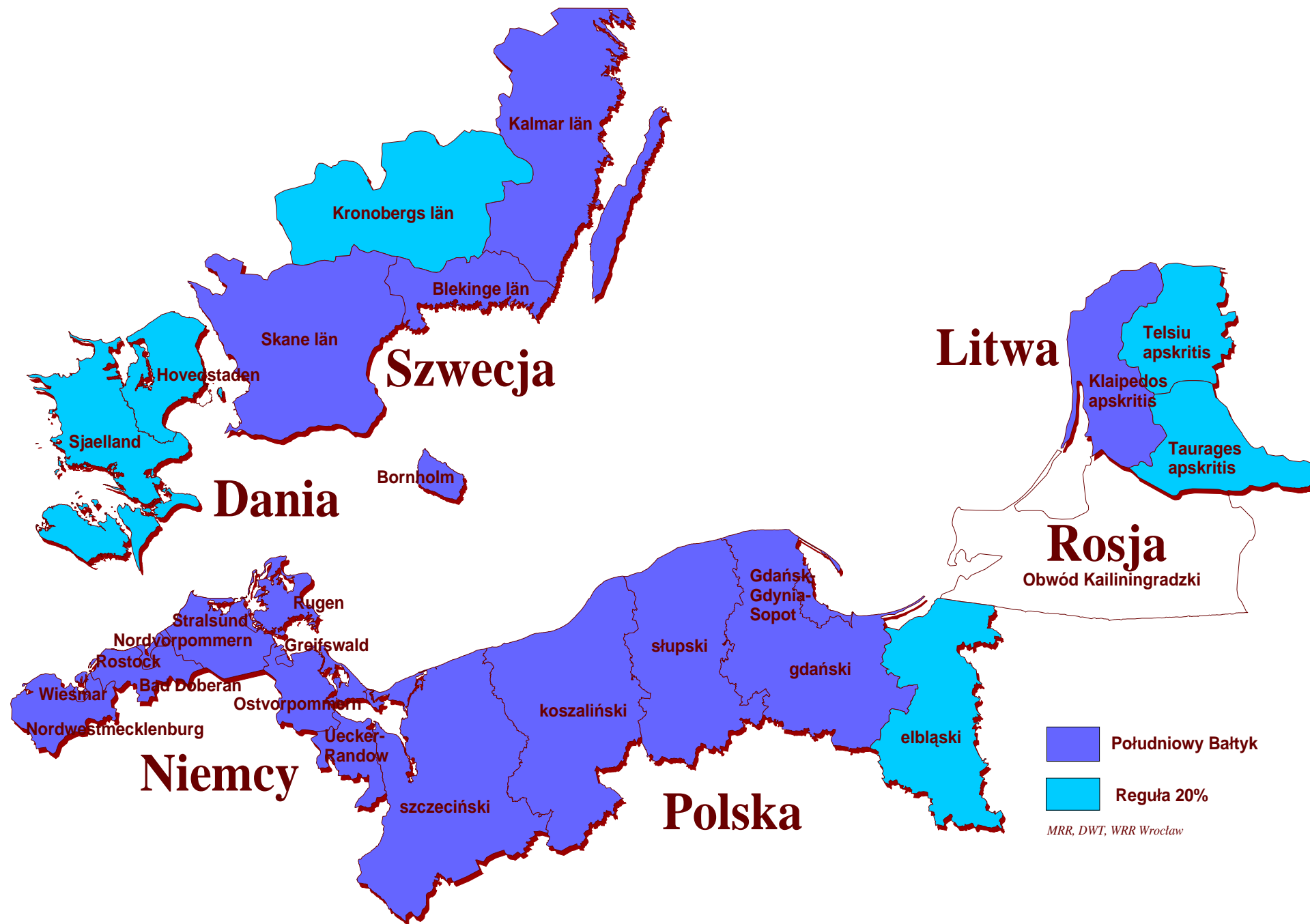
Niemcy (Meklemburgia-Pomorze Przednie) - Greifswald, Rostock, Stralsund, Wismar, Bad Doberan, Nordvorpommern, Nordwestmecklenburg, Ostvorpommern, Rügen, Uecker-Randow,

Dania - Bornholm

obszar przylegający - Zelandia,

Litwa: region Kłajpedy,

obszar przylegający - regiony Taurage i Telsiai





Program Operacyjny – przygotowywany przez **Wspólny Komitet ds. Programowania** (oraz dwie grupy robocze opracowujące części dokumentu dotyczące strategii współpracy oraz mechanizmu wdrażania)

Zawartość programu (zgodnie z Rozporządzeniem w sprawie EFRR):

- obszar współpracy,
- diagnoza sytuacji społeczno-gospodarczej oraz analiza SWOT,
- cele programu,
- opis priorytetów,
- oczekiwane rezultaty (wskaźniki),
- zgodność z politykami i celami wspólnotowymi oraz Narodowymi Strategicznymi Ramami Odniesienia,




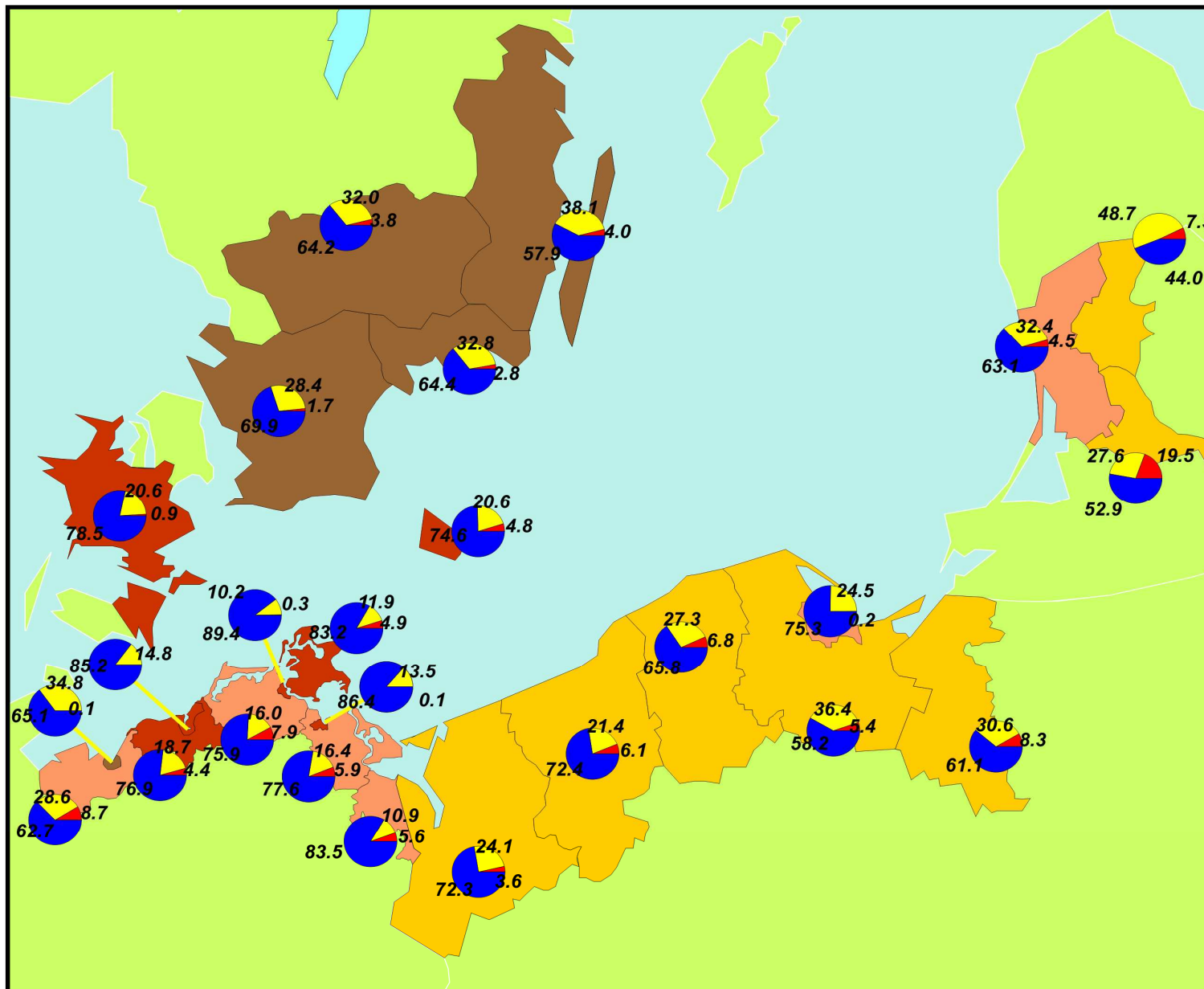
Zawartość programu c.d.

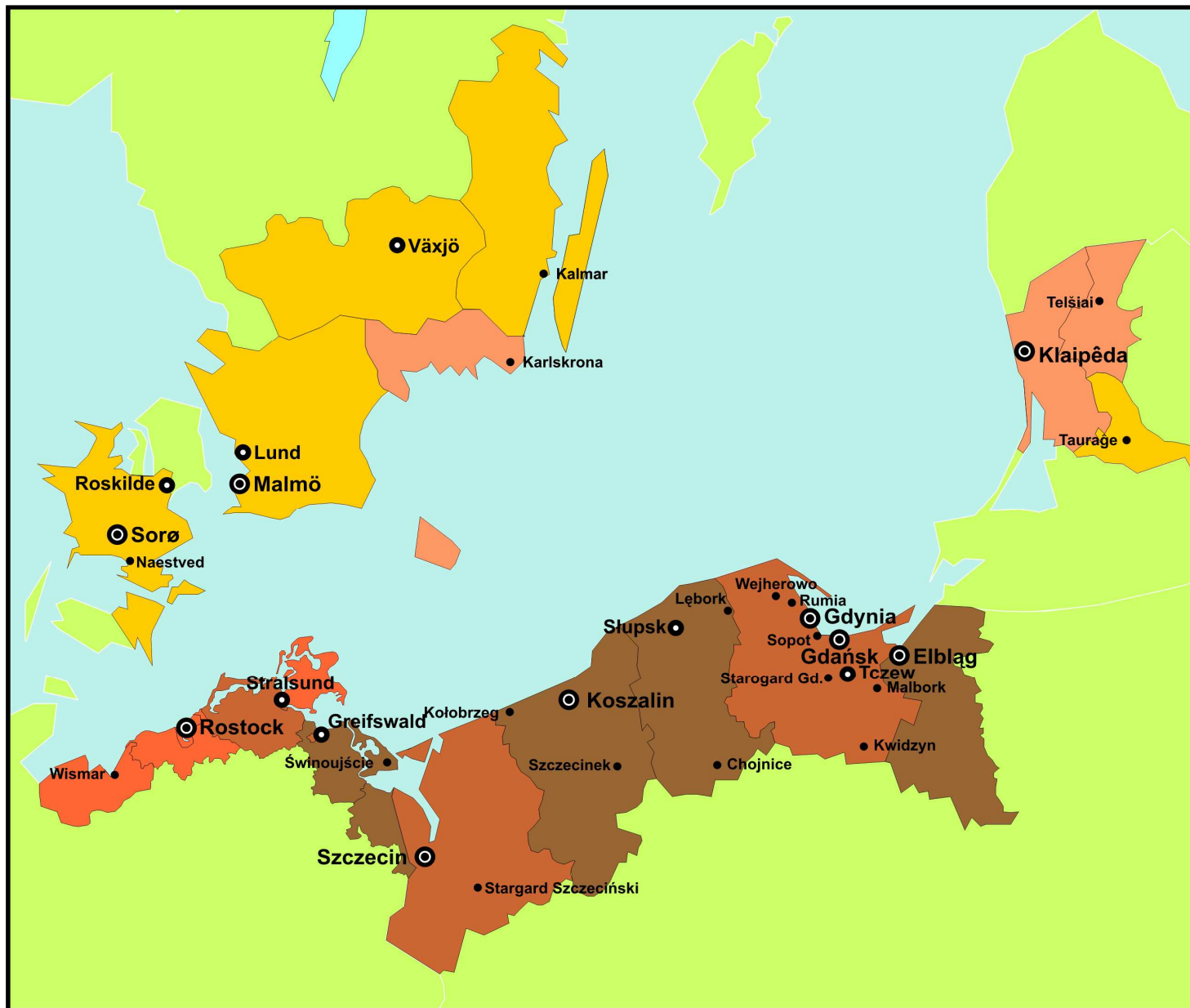
- komplementarność z innymi programami współpracy terytorialnej oraz innymi programami unijnymi realizowanymi w obszarze wsparcia,
- procedury wdrożeniowe,
- procedura wyboru projektów,
- przepływy finansowe w programie,
- monitoring i ocena programu,
- działania informacyjne i promocyjne,
- plan finansowy,
- ocena ex-ante oraz ocena wpływu programu na środowisko



Główne cechy programu:

- duży obszar wsparcia: udział w programie aż **5 krajów** członkowskich UE, łącznie **25 jednostek terytorialnych** na poziomie NTS 3, w tym **5** jako obszary przylegające
- duże **dysproporcje rozwojowe**
- **Morze Bałtyckie** jako naturalna bariera w rozwoju bezpośrednich kontaktów o charakterze transgranicznym a jednocześnie główny temat współpracy pomiędzy regionami objętymi programem





Unemployment rate (%) [2005]



Cities

- 25 000 - 50 000
- 50 000 - 100 000
- ◎ Population over 100 000



cele współpracy:

cel główny - wspieranie zrównoważonego rozwoju obszaru Południowego Bałtyku poprzez wspólne działania zwiększające jego konkurencyjność i integrację pomiędzy ludźmi i instytucjami

Priorytety programu skoncentrowane na:

- **wzroście gospodarczym**
- **wzmacnianiu atrakcyjności i wspólnej tożsamości**
(zrównoważony rozwój)

Wdrażanie programu

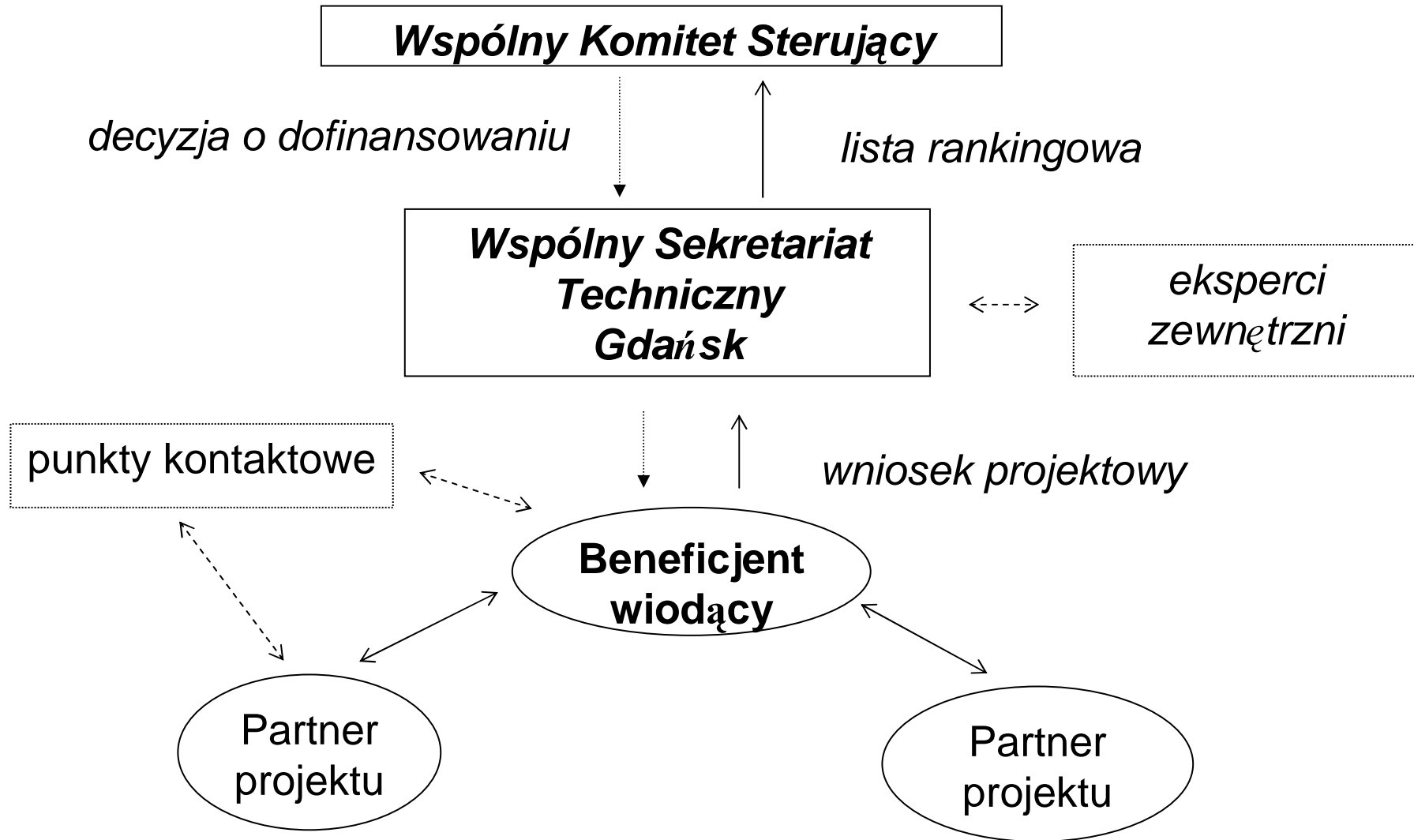




Tabela finansowa

	EFRR	%
Priorytet 1	22 472 194	37%
Priorytet 2	34 619 325	57%
Priorytet 3	3 644 140	6%
Suma	60 735 659	



MINISTERSTWO ROZWOJU REGIONALNEGO

Dziękuję za uwagę

Ministerstwo Rozwoju Regionalnego

ul. Wspólna 2/4

www.mrr.gov.pl

www.funduszeuropejskie.gov.pl

www.interreg.gov.pl